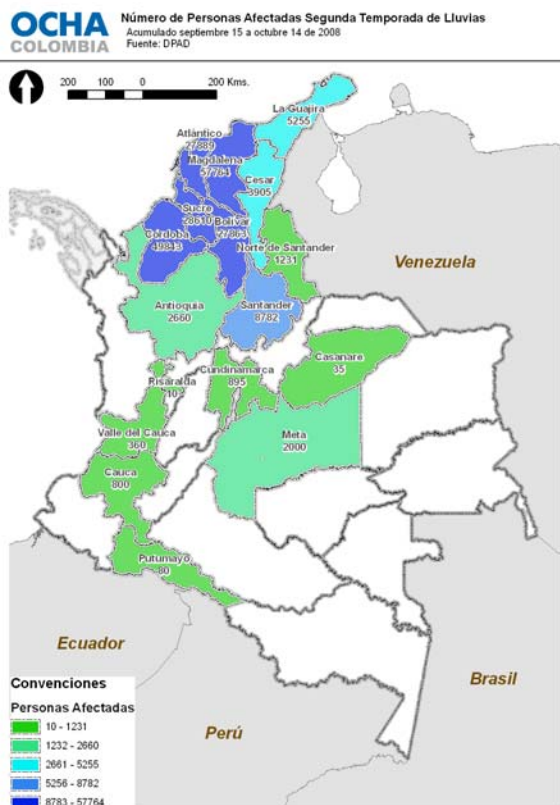




Colombia

Segunda temporada de lluvias: comienzo 15 de septiembre de 2008 Afectación por desastres naturales. Enero 1 a Octubre 13 de 2008

I. SEGUNDA TEMPORADA DE LLUVIAS:



Situación

De acuerdo con el IDEAM¹ la **segunda temporada de lluvias en Colombia** comenzó a partir del 15 de septiembre y va hasta mediados de diciembre. En lo que va corrido temporada de lluvias, la afectación ha alcanzado cifras que mantiene alerta a la comunidad humanitaria, pues las lluvias llegan cuando la temporada seca de mitad de año se redujo a pocos días. Esta situación según el IDEAM es debida a ondas tropicales que han cruzado el territorio nacional y sistemas ciclónicos que se han movido en el mar Caribe durante los últimos tres meses.

Según los pronósticos del IDEAM, se espera que las precipitaciones continúen y tiendan al aumento en el norte y centro del país, con posibilidad de crecientes

súbitas, deslizamientos de tierra, inundaciones y avalanchas; y, la probabilidad de vendavales y vientos fuertes, con alerta en las cuencas de la Sierra Nevada de Santa Marta por crecientes súbitas debido a las lluvias que generan la Tormenta Tropical Omar y la depresión No 16 de la temporada de Huracanes. Es así como los ríos Magdalena y Cauca en especial en la cuenca baja, reciben el período de lluvias con niveles más altos que en años anteriores.

Condiciones climáticas:

Huracanes: el 1 de junio se inició oficialmente la temporada de huracanes en el Océano Atlántico, mar Caribe y Golfo de México, que se extiende generalmente hasta el 30 de noviembre. Hasta el momento 3 de los eventos se han convertido en Huracanes, con afectaciones importantes en región Caribe y que han tenido que ver con las condiciones climáticas en Colombia, sin que hayan impactado el territorio colombiano. El IDEAM el 14 de octubre en su Comunicado Especial No 75 advierte que frente a las costas de Nicaragua y Honduras se ha formado la depresión tropical N°. 16 en el occidente del Mar Caribe. Sigue transitando por el oriente del Mar Caribe la Tormenta tropical OMAR. Estos dos sistemas tropicales no representan por ahora ninguna amenaza directa al territorio colombiano o insular, pero si causan efectos indirectos particularmente en forma de lluvias persistentes y oleaje alto.

Esta actividad invernal ha dejado torrenciales lluvias y ha generado vendavales en algunos sectores. Según los pronósticos del IDEAM, en los próximos días se espera que las precipitaciones continúen y tiendan al aumento en el norte y centro del país, con posibilidad de crecientes súbitas, deslizamientos de tierra, inundaciones y avalanchas; y, la posibilidad de vendavales y vientos fuertes.

Para los próximos días se alerta sobre crecientes súbitas en las cuencas de la Sierra Nevada de Santa Marta debido a las lluvias que generan la Tormenta Tropical Omar y la depresión No 16 de la temporada de Huracanes.

Afectación:

¹ IDEAM: Instituto de Hidrología, Meteorología y estudios ambientales.

117 municipios en 18 departamentos ha sido afectados. Los eventos han dejado 5 personas muertas, 19 heridas 2 desaparecidas; 214.982 personas afectadas pertenecientes a 42.991 familias.

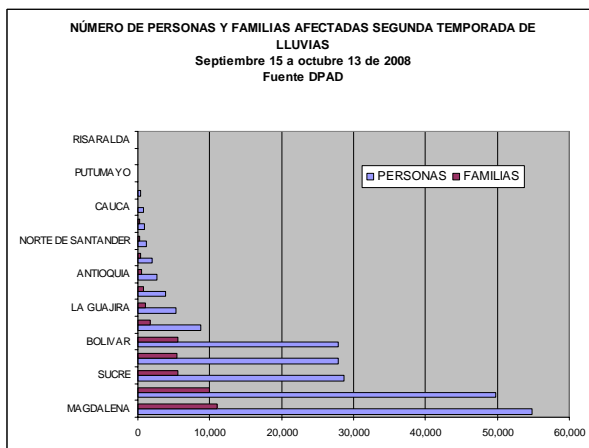
De acuerdo con la CRC (*la Cruz Roja colombiana asiste en la segunda ola invernal octubre 15 de 2008*) la mayoría de las comunidades afectadas pertenecen a los grupos poblacionales más vulnerables. Las familias que han tenido que dejar sus viviendas se encuentran en albergues temporales improvisados tales como escuelas, colegios y bodegas en zonas no inundadas; mientras que otras personas se encuentran en casas de familiares o amigos, ambos escenarios se prestan para el desarrollo de enfermedades diarreicas agudas, infecciones respiratorias, enfermedades dermatológicas, enfermedades transmitidas por vectores entre otras situaciones de salud que se empeoran con la emergencia.

SEGUNDA TEMPORADA DE LLUVIAS 2008
Período Septiembre 15 A Octubre 13
Fuente DPAD

EVENTO	MUERTOS	HERIDOS	DESAPA.	PERSONAS AFECTADAS	FAMILIAS AFECTADAS	VIV. DESTRU.	VIV. AVER.
INUNDACION	4	8	2	205,520	41,079	95	16,319
VENDAVAL	1	9	-	8,381	1,694	12	1,353
AVALANCHA	-	-	-	5	1	1	-
DESLIZAMIENTO	-	2	-	1,076	217	10	41
total	5	19	2	214,982	42,991	118	17,713

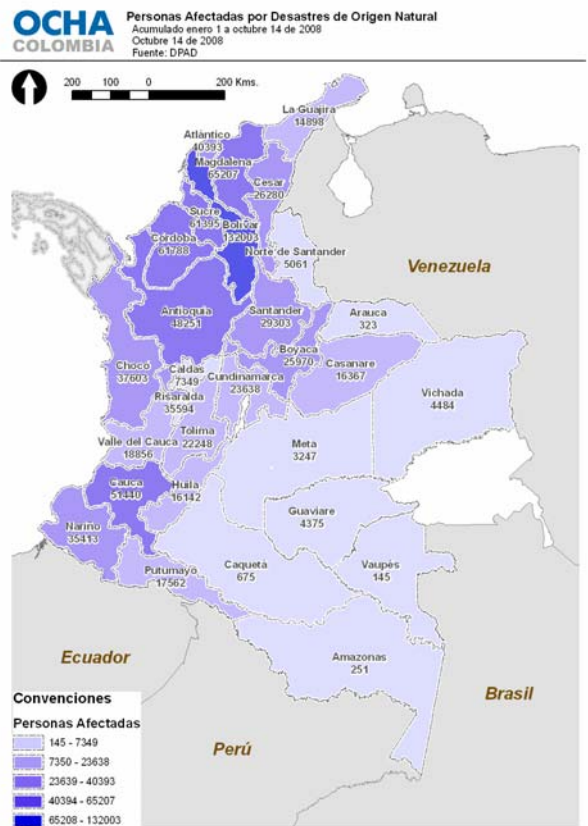
<http://www.sigpad.gov.co>

II. ACUMULADO ENTRE EL 1 DE ENERO Y EL 13 DE OCTUBRE.



Las cifras reportadas por la DPAD² hasta el 13 de octubre, muestran que las inundaciones continúan siendo el evento que mayor afectación humanitaria deja en la población, con el mayor número de personas muertas y desaparecidas, así como el mayor número de personas y familias afectadas y el mayor número de viviendas destruidas y averiadas. (Ver tabla SEGUNDA TEMPORADA DE LLUVIAS 2008 Período Septiembre 15 A Octubre 13 Fuente DPAD)

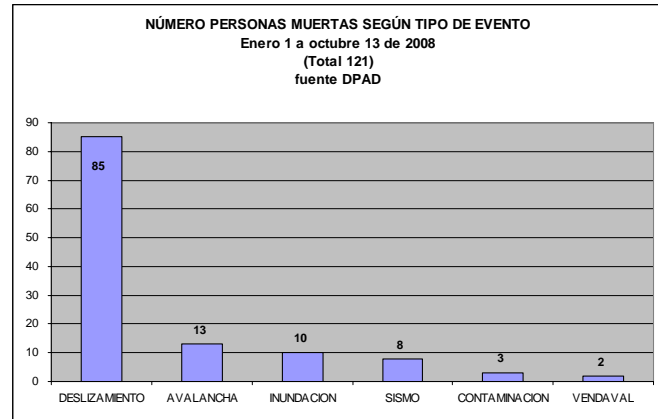
² DPAD: Dirección para la Prevención y Atención de Desastres



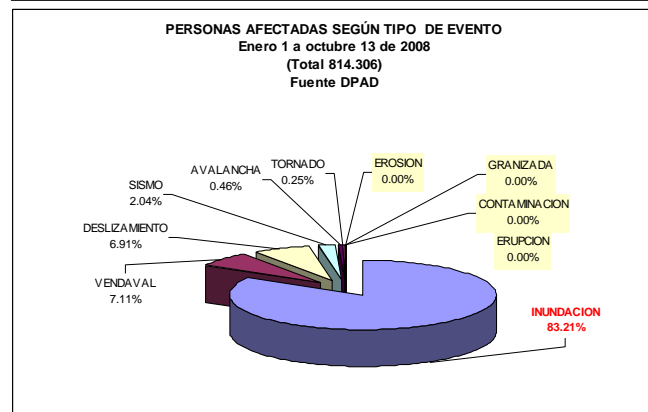
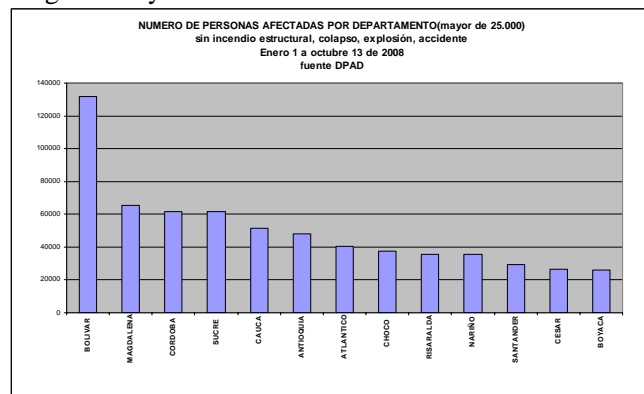
Situación

En 30 departamentos de los 32 que tiene el país han sido reportados eventos con consecuencias humanitarias, registrados en 630 municipios, cerca del 56% del total de los municipios colombianos. Los deslizamientos

dejaron el 70 % del total de personas muertas y el 46% de personas heridas registradas, mientras las inundaciones son la causa del 83% de las personas y familias afectadas.

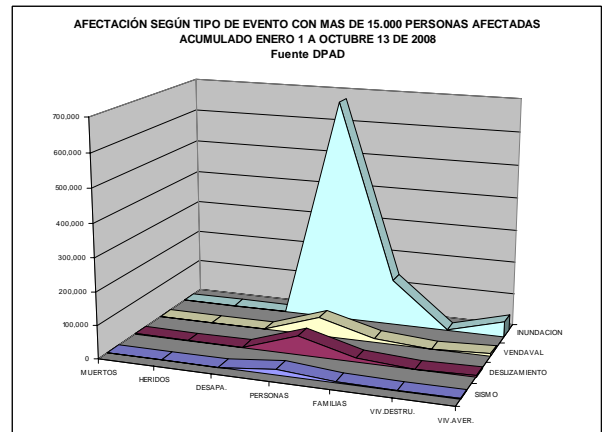


El número de personas que han resultado afectadas asciende a 814.306, pertenecientes a 169.565 familias, Los 3 departamentos con mayor número de personas y familias afectadas son Bolívar (16%), seguido por Magdalena y Córdoba con cerca del 8% cada uno.



En cuanto a pérdidas materiales las inundaciones dejaron el 75% de viviendas averiadas (48.150) y el

82% de hectáreas de cultivo afectadas (más de 78.500 Ha.). Mientras el Sismo ocurrido el 24 de mayo dejó el mayor número de centros educativos destruidos 67, es decir el 37% del total. Y el 55% de los centros comunitarios afectados lo fueron por efecto de los vendavales, mientras el 69% de las vías afectadas lo fueron por los deslizamientos.



III. RESPUESTA NACIONAL

El SNPAD³ a través del Fondo Nacional de Calamidades durante el período enero 1 a octubre 13 de 2008, ha invertido más de \$24.800 millones, cerca de USD \$ 11,551,633⁴, en la asistencia de las personas y familias afectadas, así como en la recuperación de la infraestructura destruida y/o averiada. Los fondos han sido invertidos así:

El 30% en menajes, 16% en alimentos, 5% en materiales de construcción, 3% en sacos para contención de las aguas en la riberas de ríos y caños, 7% otros y, en subsidios económicos cerca del 38%.

³ SNPAD: Sistema Nacional para la Prevención y Atención de Desastres

⁴ Tasa de cambio oficial ONU septiembre de 2008, \$2.147 por dólar

**Respuesta del SNPA según evento
Período enero 1 a octubre 13 de 2008**

Evento	(\$)Col	%
INUNDACION	16,780,027,741	67.66
DESLIZAMIENTO	2,558,356,201	10.32
SISMO	1,458,642,756	5.88
AVALANCHA	1,100,268,088	4.44
EROSION	140,000,000	0.56
VENDAVAL	1,688,848,053	6.81
CONTAMINACION	25,750,000	0.10
ERUPCION	1,049,463,507	4.23
total	24,801,356,346	

Fuente: DPAD

La Cruz Roja Colombiana, a través del Socorro Nacional, continúa haciendo el seguimiento y monitoreo permanente de la emergencia y en coordinación con el SNPAD. Así mismo brinda asistencia en los sectores más críticos a través de su equipo de voluntarios capacitados y otras herramientas técnicas movilizadas para la atención de la emergencia. Igualmente apoya a los CLOPAD y CREPAD en la evaluación de daños, análisis de necesidades y la atención inicial de las personas afectadas a través del Socorro Nacional, Seccionales y Unidades Municipales.

Todos los organismos pertenecientes al SNPAD se encuentran alertas para la asistencia a las personas y familias que resultan afectadas por lo eventos ocasionados por los desastres de origen natural. En especial en esta segunda temporada de lluvia.

IV. RESPUESTA INTERNACIONAL

El UNETE viene siguiendo la situación a través de la información oficial del SNPAD y se encuentra alerta para apoyarlo tanto en la evaluación de daños y análisis de necesidades como en la asistencia humanitaria a las personas afectadas.

OCHA por su parte coordina con las Agencias el SNU, las ONG internacionales y SNPAD, a fin de buscar alternativas de manera conjunta.

Agua y saneamiento básico e higiene: abastecimiento de agua segura, mejoramiento de pozos sépticos. Con

recursos del Fondo CERF y recursos propios, UNICEF, OXFAM, CRC⁵, la DPAD, OCHA, en conjunto con miembros de la comisión CASH y en coordinación con juntas de acción comunal, líderes comunitarios y CLOPAD, han atendido a 23,819 personas (9.524 menor de 18 años), de 4441 familias, en la zona urbana y rural de los municipios de Sucre y San Benito Abad (Región La Mojana) y Riosucio departamento del Chocó Región Urabá.

Albergues: Albergues temporales y “tambos” con agua segura. Con recursos del Fondo CERF y recursos propios de la UNICEF, OIM, CISP, la DPAD y de las administraciones municipales construyeron albergues temporales para el alojamiento de familias afectadas por las inundaciones recurrentes en la región de La Mojana y el departamento de Córdoba. Así mismo fueron entregados materiales y asesoría técnica para la construcción de “tambos” y tanques de almacenamiento con filtros de agua y sistemas de desinfección.

La OIM Informó que en la ciudad de Florencia Departamento de Caquetá los sitios de albergues para la población desplazada víctima del conflicto interno, son los mismos sitios destinados al albergue temporal de las personas y familias afectadas por los eventos de origen natural. En apoyo a la Alcaldía del Florencia la OIM prestó asistencia técnica para la actualizaron del plan de contingencia para emergencias de población desplazada.

Protección a Escolares: saneamiento básico y “Tambos. Con recursos del Fondo CERF y recursos propios de la UNICEF, OIM, CISP, la DPAD y CLOPAD se entregaron materiales y asistencia técnica para la construcción de “tambos” con agua segura en escuelas rurales. Estos “tambos”son construcciones palafíticas en madera resistente que pueden ser utilizadas como aulas alternas en época de inundaciones.

Seguridad alimentaria: entrega de alimentos de emergencia y semillas y herramientas acompañada de asistencia técnica: en la emergencia de fin del año 2007 en la Región de la Mojana y Córdoba el PMA y Acción Contra el Hambre con recurso del CERF, recursos propios y de ECHO en coordinación con el SNPAD, atendieron a la población más vulnerable con una canasta básica de alimentos y con un programa de seguridad alimentaria que contempló herramientas semillas y talleres en busca de alternativas productivas.

⁵ CRC: Cruz Roja Colombiana

La FAO bajo el programa de emergencia OSRO (Office for Special Relief Operations) está preparando dos proyectos para el restablecimiento de los sistemas productivos en la región de la Mojana del departamento de Bolívar.

Salud: La OPS/OMS ha mantenido comunicación con el Grupo de Emergencias y Desastres del Ministerio de la Protección Social y algunas autoridades de salud departamentales donde hace presencia, sin que hasta ahora haya requerimientos de apoyo para temas de salud asociados a las emergencias de origen natural”.